PLACCAGGIO 1 - scala 1:200

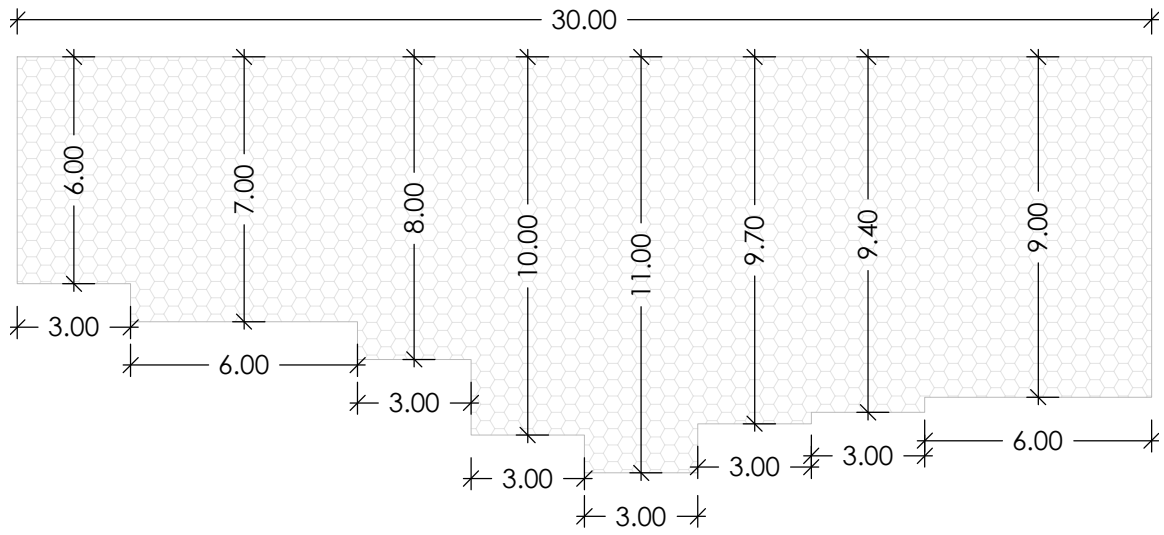

PLACCAGGIO 2 - scala 1:200

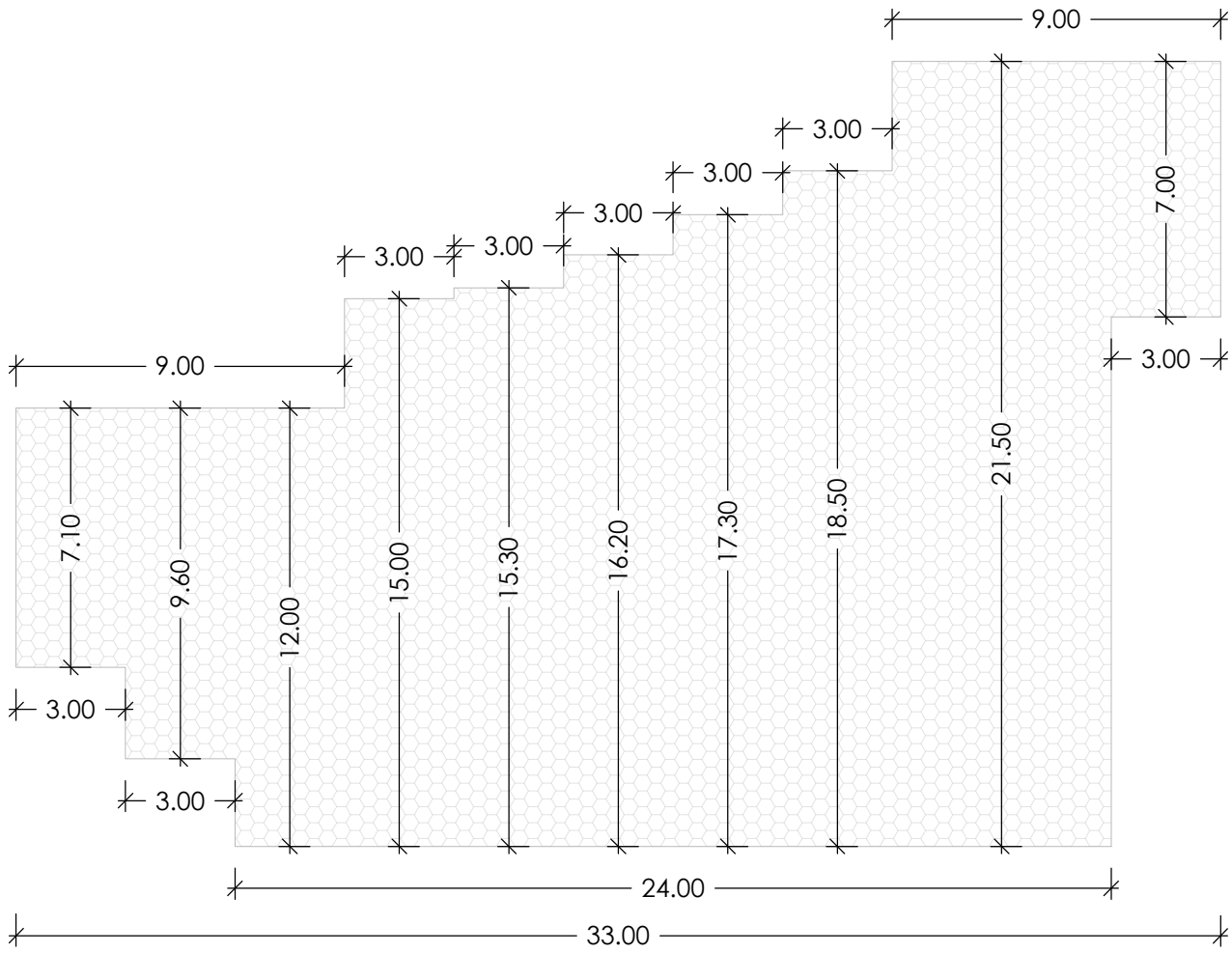

PLACCAGGIO 3 - scala 1:200

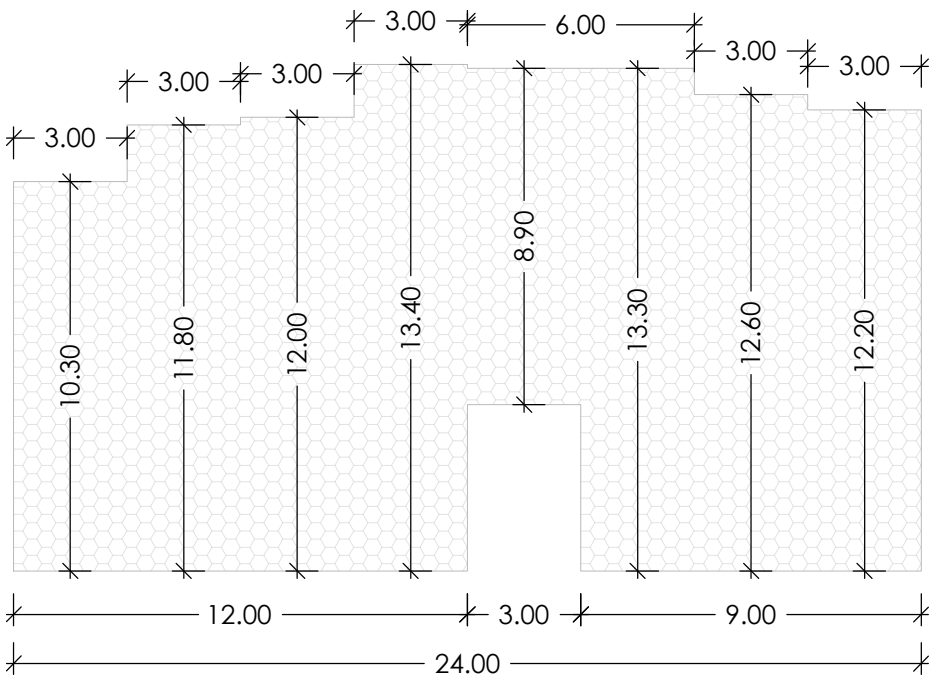

areaquattro
BEYOND GEOTECHNICS

areaquattro srl
Sondrio | Craveggia | Aosta
Via Caimi, 47 | 23100 Sondrio
Tel. +39 0342 032 922
info@areaquattro.it | www.areaquattro.it

Comunità Montana
LARIO ORIENTALE
VALLE SAN MARTINO

Comunità Montana Lario orientale Valle San Martino
Via P. Vassena, 4
23851 Galbiate (LC)

TORRENTE GALLAVESA LOC. LA FOLLA E SISTEMAZIONE VERSANTE
LOC. SOMASCA - LOTTO 2 - COMUNE DI VERCURAGO

PERIZIA SUPPLETIVA E DI VARIANTE

1 SCHEMA PLACCAGGI CON RETE ARMATA

PROGETTISTI
Ing. ALBERTO FIORONI
Ing. STEFANO SANSI
Geol. GIOVANNI SONGINI

RIF DOC 23_147_DL_T01_Rev0 SCALA 1:200

REV.	DESCRIZIONE	DATA
0	PRIMA EMISSIONE	Feb 2025

E' VIETATA LA RIPRODUZIONE DI QUESTO DOCUMENTO SENZA PREVENTIVA AUTORIZZAZIONE SCRITTA DI AREAQUATTRO SRL

CM_LARIO_EST_E_V._S._MARTINO
Protocollo Arrivo N. 873/2025 del 18-03-2025
Doc. Principale - Class. 0.7.1 - Copia Del Documento Firmato Digitalmente